



## Інтернет-нарада на тему: «Про порядок складання та подання державної статистичної звітності за формою №4-сг (річна) у 2024 році»

### I. Організація подання державної статистичної звітності за ф.№4-сг (річна)

Звітність за ф.№4-сг (річна) «Звіт про посівні площі сільськогосподарських культур під урожай 2024 року» подають **юридичні особи, відокремлені підрозділи юридичних осіб, які здійснюють сільськогосподарську діяльність**



на бланку, затвердженому наказом Держстату від 08.06.2022р. № 165 (зі змінами, внесеними наказом Держстату від 10.11.2022 №279)

керуватися

Роз'ясненням, від  
08 липня 2021р.  
№ 19.1.2-12/5-21



З інструментарієм можна **ознайомитися** на вебсайті Головного управління статистики у розділі «Для респондентів» – «Альбом форм державних статистичних спостережень на 2024 рік» / «Економічна статистика» / «Економічна діяльність» / «Сільське, лісове та рибне господарство»



The screenshot shows the official website of the State Statistical Service of Ukraine, specifically for the Ivano-Frankivsk region. The page features a navigation menu with options like 'Публікації', 'Статистична інформація', 'Базисні дані', 'Інформація про ІІІ', and 'Статистичні спостереження'. The main content area displays a 'Календар подання звітів' (Reporting Calendar) with columns for 'лютий' (February) and 'липень' (July), and rows for different reporting periods. There are also sections for 'Статистичні зведення' (Statistical Abstracts) and 'Інформаційні матеріали' (Informational Materials).




**Термін  
подання звітності**



**не пізніше 3-го червня  
2024 року**



**Нагадуємо, що відповідно до ст.10 Закону України «Про офіційну статистику» починаючи з 1 січня 2023 року статистична та фінансова звітність подається виключно в електронній формі**



**Для зручності подання звітності в електронному вигляді Держстатом створено безкоштовний онлайн-сервіс «Кабінет респондента» <https://statzvit.ukrstat.gov.ua/> Доступ до системи здійснюється цілодобово та не потребує інсталяції будь-яких програм!**



**Детальніше ознайомитися з інформацією щодо подання звітності в електронному вигляді, у т.ч. з використанням сервісу «Кабінет респондента» можна на вебсайті Головного управління статистики в Івано-Франківській області у рубриці «Для респондентів»/«Електронна звітність»**



## При заповненні звітності за ф.№4-сг (річна) необхідно звернути увагу на:

- ▶ показники форми вміщують інформацію щодо вирощування сільськогосподарських культур юридичними особами та їхніми відокремленими підрозділами, які здійснюють сільськогосподарську діяльність, за місцезнаходженням земельних ділянок;
- ▶ якщо земельні ділянки підприємства, на яких проведено посів, розміщені в різних адміністративно-територіальних одиницях, то показники форми характеризують площі сільськогосподарських культур за кожною адміністративно-територіальною одиницею;
- ▶ площі сільськогосподарських культур, посіви на яких проведені після подання ф.№4-сг (річна), та зміни у господарському використанні посівів (перехід посівів із груп одного виробничого напрямку до інших, наприклад, на зерно, зелений корм, сіно тощо) враховуються у ф.№29-сг (річна), яка містить дані щодо уточненої посівної площі сільськогосподарських культур під урожай звітного року;
- ▶ усі показники у звітності відображаються **в гектарах, з двома знаками після коми.**

*У випадку відсутності інформації для відображення у формі звітності, необхідно зазначити одну із причин, наведених в адресній частині бланку:*



- не здійснюється вид економічної діяльності, який спостерігається;
- одиниця припинена або перебуває в стадії припинення;
- тимчасово призупинено економічну діяльність через економічні чинники/карантинні обмеження;
- проведено чи проводиться реорганізація або передано виробничі фактори іншій одиниці;
- відсутнє явище, яке спостерігається.

## II. Методологічні вимоги щодо заповнення розділів за ф.№4-сг (річна)

### РОЗДІЛ 1

- Відображаються дані щодо площ сільськогосподарських культур, які зайняті посівами і з яких передбачається одержати врожай у звітному році, зокрема:
  - озимих культур попереднього року, що збереглись до закінчення весняної сівби;
  - ярих культур звітного року на самостійній площі, уключаючи пересів загиблих озимих площ і загиблі площі ярих культур, які не були пересіяні;
  - безпокровних багаторічних трав посіву минулих та поточного років, уключаючи посів восени попереднього року;
  - у міжряддях садів та попередніх культур на розораних луках і пасовищах.

РОЗДІЛ 1. Посівні площі сільськогосподарських культур

(га, із двома знаками після коми)

Назва сільськогосподарських культур	Код рядка	Площа посівна
А	Б	1
<b>Культури зернові та зернобобові</b> (сума кодів із 0050 до 0270)	0030	
Пшениця озима	0050	площа, яка оброблена
Ячмінь озимий	0130	площа, яка оброблена
Жито озиме	0160	площа, яка оброблена
Тритикале озиме	0190	площа, яка оброблена
Пшениця яра	0080	
Кукурудза	0110	

### Особливості заповнення окремих показників розділу I

- площі озимих зернових культур, які призначені для використання на силос, зелений корм, сінаж тощо, ураховані у площі однорічних трав (рядок 2260);
- площі посівів ярих зернових і зернобобових культур призначені тільки для збирання на зерно;
- дані про площі посіву кукурудзи, яка призначена для консервування або використання її у свіжому вигляді наводяться за рядком 1951, про посіви кукурудзи, призначені для використання на кормові потреби (на силос, зелений корм, сінаж) – рядком 2230;
- рядки з 0390 до 1220 містять дані щодо площ посіву технічних культур. Площі технічних культур, які будуть у подальшому використані для годівлі сільськогосподарських тварин, відображаються за рядками 2160, 2190 і 2430;
- площа посівна сільськогосподарських культур під урожай звітного року не може перевищувати площу сільськогосподарських угідь та/або площу ріллі.

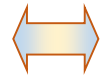
РОЗДІЛ  
2

✚ Містяться дані про площу **сільськогосподарських угідь**, які на звітну дату **знаходяться у власності та користуванні підприємства згідно з чинним законодавством і складаються** із площ земельних ділянок, які, згідно з експлікацією земельних угідь, визначені як рілля, перелоги, парники (оранжереї, теплиці), сіножаті, пасовища та багаторічні насадження

✚ Площа **ріллі** включає площу угідь, які **систематично обробляються і використовуються під посіви сільськогосподарських культур**, включаючи посіви багаторічних трав, а також чисті пари, парники, оранжереї та теплиці. У **площі ріллі не враховані площі** під сіножатями та пасовищами, що розорані з метою їх докорінного поліпшення і використовуються постійно під трав'яними кормовими культурами для сінокосіння та випасання худоби, а також міжряддя садів, які використовуються під посіви сільськогосподарських культур

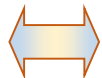
Співставлення даних ф.№4-сг (річна) з даними інших форм звітності:

ф.№29-сг (річна) за 2023р.  
розділ VI



щодо площі посіву озимих культур

ф.№4-сг (річна) за 2023р.  
розділ II



щодо площі сільськогосподарських угідь (у т.ч. ріллі)

Показники звітності повинні бути достовірні та підтверджені документами первинного обліку.  
У разі виявлення **розбіжностей** з іншими формами звітності необхідно обов'язково подати відповідні **пояснення** на адресу Головного управління статистики у паперовому або електронному вигляді ([lfgus@ifstat.gov.ua](mailto:lfgus@ifstat.gov.ua)).

Консультації щодо **складання** звітності можна отримати у управлінні підготовки даних економічної статистики Головного управління статистики  
тел. (0342) 79-20-56, 79-20-54, 0960843767



Консультації щодо порядку **подання** звітності в електронному вигляді, можна отримати в управлінні збирання даних статистичних спостережень, взаємодії з респондентами та постачальниками адміністративних даних Головного управління статистики  
тел. (0342) 79-20-84, 0983780126, 0994745531

Дякуємо за увагу!